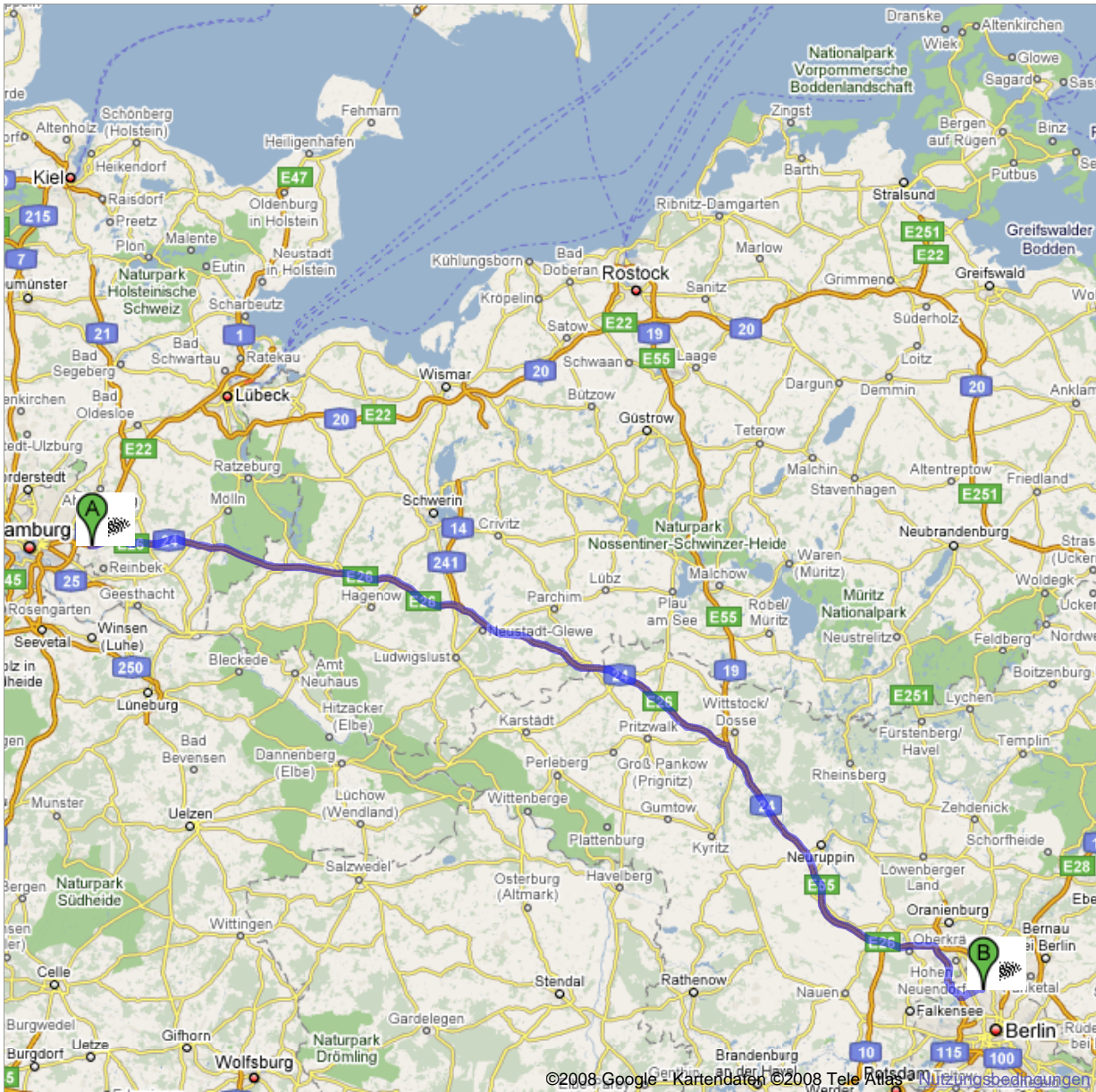




Start **A24**
Ende **Grünspechtweg 19**
13469 Berlin
Reisen **260 km – ca. 2 Stunden, 25**
Minuten



**A24**

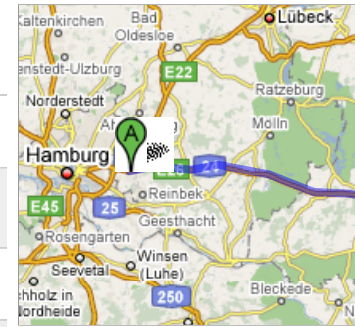
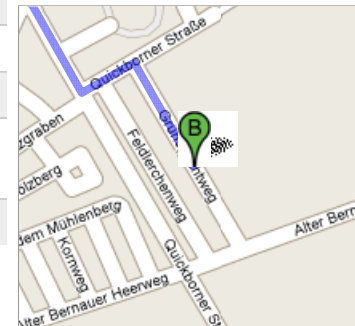
Fahrt: 260 km – ca. 2 Stunden, 25 Minuten

1. Richtung Ost auf A24	163 km 1 Stunde, 24 Minuten
2. Bei Ausfahrt 21-Dreieck Wittstock/Dosse Richtung Berlin/Potsdam fahren	0,7 km
3. Auf A24	63,6 km 32 Minuten
4. Weiter auf A10	11,5 km 6 Minuten
5. Bei Ausfahrt 31-Dreieck Oranienburg in A111 Richtung Berlin-Zentrum (Zoo)/Berlin-Reinickendorf einfädeln	15,1 km 11 Minuten
6. Bei Ausfahrt 4-Waidmannsluster Damm/ Hermsdorfer Damm in Hermsdorfer Damm einfädeln	0,3 km
← 7. Bei Waidmannsluster Damm links abbiegen	3,0 km 6 Minuten
8. Weiter auf Zabel-Krüger-Damm	2,4 km 4 Minuten
→ 9. Bei Alt-Lübars rechts abbiegen	0,2 km
← 10. Bei Quickborner Straße links abbiegen	0,2 km
← 11. Nach links abbiegen, um auf Quickborner Straße zu bleiben	0,1 km
→ 12. Bei Grünspechtweg rechts abbiegen	0,2 km

**Grünspechtweg 19
13469 Berlin**

Diese Wegbeschreibung dient nur zu Planungszwecken. Es ist möglich, dass die Verkehrsverhältnisse aufgrund von Baustellen, hohem Verkehrsaufkommen oder anderen Ereignissen von denen auf der Karte abweichen.

Kartendaten ©2008 Tele Atlas

Überblick**Startadresse****Zieladresse**

Kartendaten ©2008 Tele Atlas