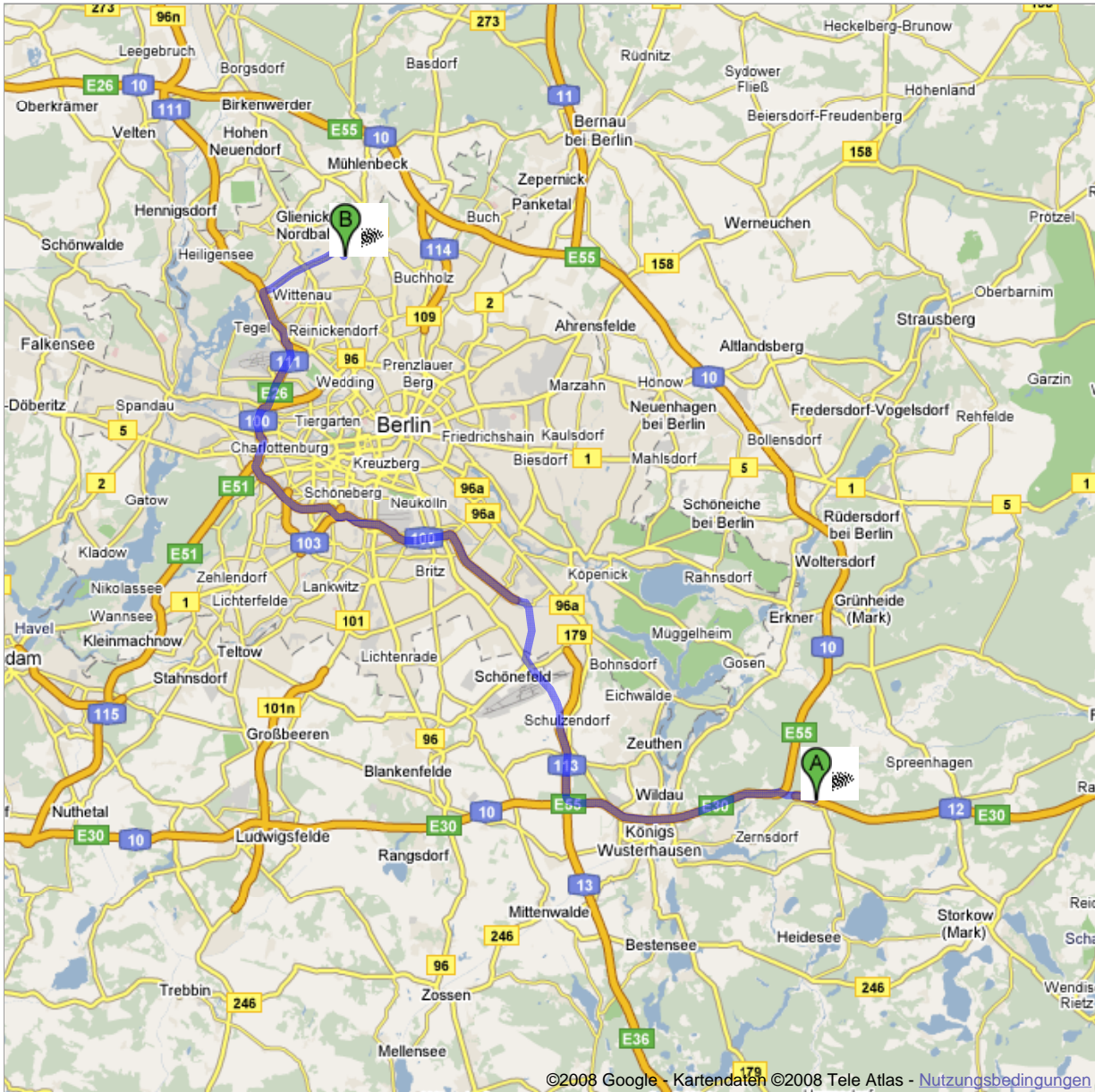




Start **A12**
Ende **Grünspechtweg 19**
13469 Berlin
Reisen **65,8 km – ca. 42 Minuten**



**A12**

Fahrt: 65,8 km – ca. 42 Minuten

1. Richtung West auf A12	1,1 km
2. Bei Ausfahrt 1-Dreieck Spreeau in A10 Richtung Magdeburg/Potsdam/Dresden/Berlin-Zentrum einfädeln	13,6 km 7 Minuten
3. Bei Ausfahrt 11-Schönefelder Kreuz in A113 Richtung Berlin-Zentrum einfädeln	20,0 km 12 Minuten
4. Weiter auf A100	17,0 km 9 Minuten
5. Bei Ausfahrt 4-Dreieck Charlottenburg Richtung Hamburg/Reinickendorf fahren	0,3 km
← 6. Links halten bei A111 (Schilder nach Hamburg/Reinickendorf)	3,8 km 2 Minuten
7. Bei Ausfahrt 7-Kurt-Schumacher-Platz Richtung Hamburg/Tegel fahren	0,5 km
8. Auf A111	3,3 km 2 Minuten
9. Bei Ausfahrt 4-Waidmannsluster Damm/Hermsdorfer Damm Richtung Waidmannsluster Damm fahren	0,2 km
→ 10. Bei Waidmannsluster Damm rechts abbiegen (Schilder nach Frohnau/Waidmannslust)	3,0 km 4 Minuten
11. Weiter auf Zabel-Krüger-Damm	2,4 km 4 Minuten
→ 12. Bei Alt-Lübars rechts abbiegen	0,2 km
← 13. Bei Quickborner Straße links abbiegen	0,2 km
← 14. Nach links abbiegen, um auf Quickborner Straße zu bleiben	0,1 km
→ 15. Bei Grünspechtweg rechts abbiegen	0,2 km

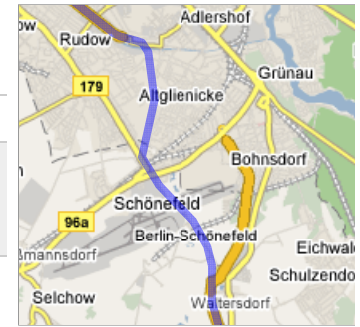


Grünspechtweg 19
13469 Berlin

Diese Wegbeschreibung dient nur zu Planungszwecken. Es ist möglich, dass die Verkehrsverhältnisse aufgrund von Baustellen, hohem Verkehrsaufkommen oder anderen Ereignissen von denen auf der Karte abweichen.

Kartendaten ©2008 Tele Atlas

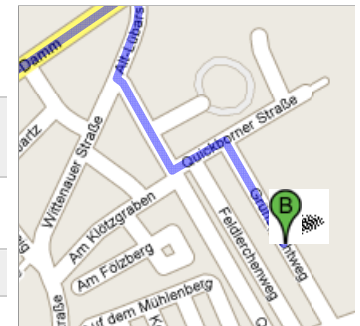
Überblick



Startadresse



Zieladresse



Kartendaten ©2008 Tele Atlas